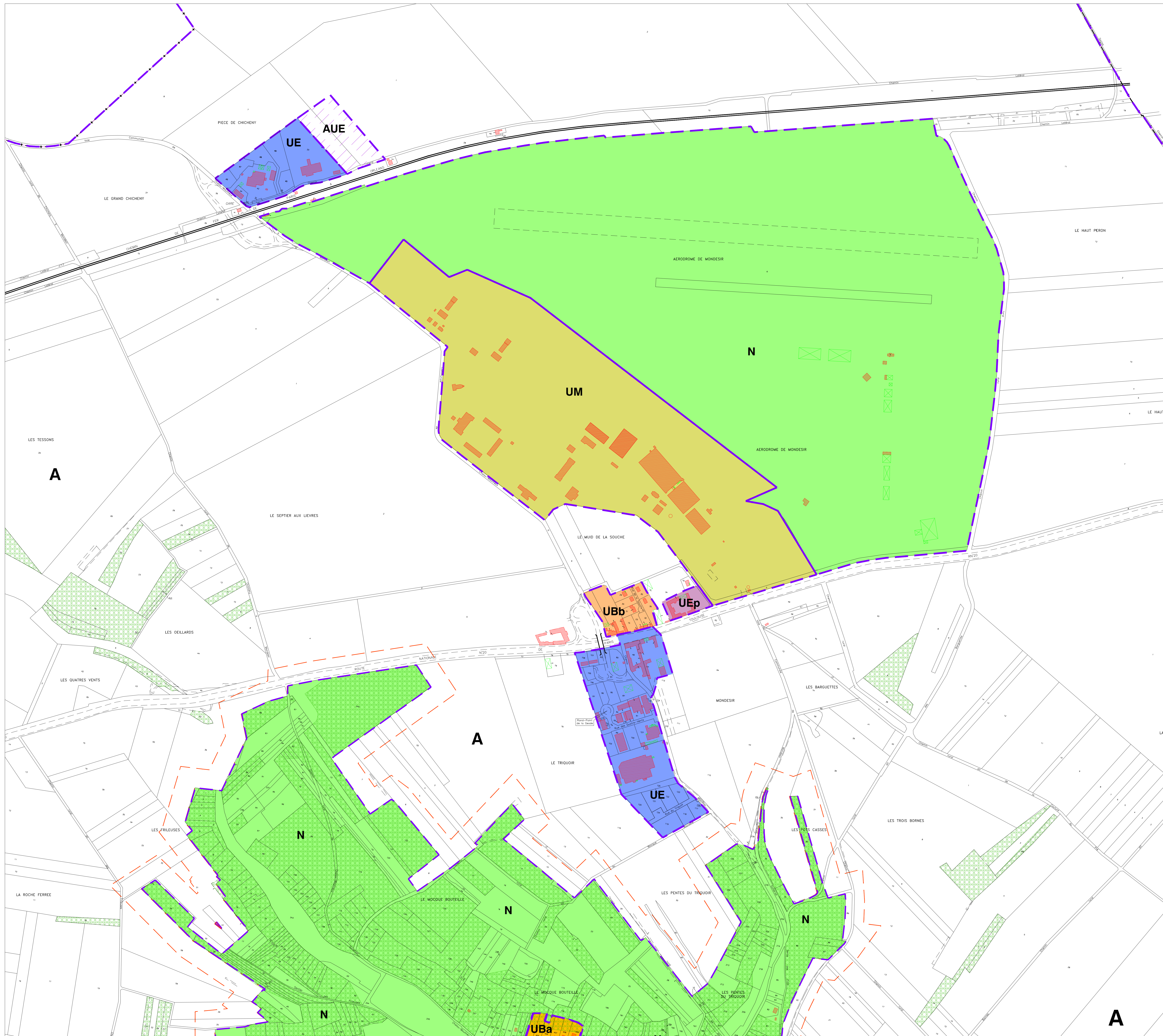

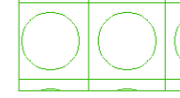
















## 4. Plan de zonage général Plan de zonage - zone d'activités "



Document approuvé  
en C.M. le 17 mars 2018



-  Limites de zones
  -  Espaces Boisés Classés
  -  Lisière des massifs boisés de + de 50 ha (cf. SDRIF)
  -  Enveloppe de zone humide avérée (classe 2 DRIEE)
  -  Périmètre de protection du captage de Garsenval
- 
- Zones urbaines**
-  **UA** Zone de constructions bâties anciennes
  -  **UBa** Zone pavillonnaire dense
  -  **UBb** Zone pavillonnaire diffuse
  -  **UE** Zone d'activités économiques
  -  **UEp** Zone d'activités artisanales
  -  **UL** Zone d'équipements publics
  -  **UM** Zone d'équipements militaires
- Zones à urbaniser**
-  **AUB** Zone de développement résidentiel
  -  **AUE** Zone de développement d'activités économiques
- Zones naturelles**
-  **N** Zone naturelle
- Zones agricoles**
-  **A** Zone agricole