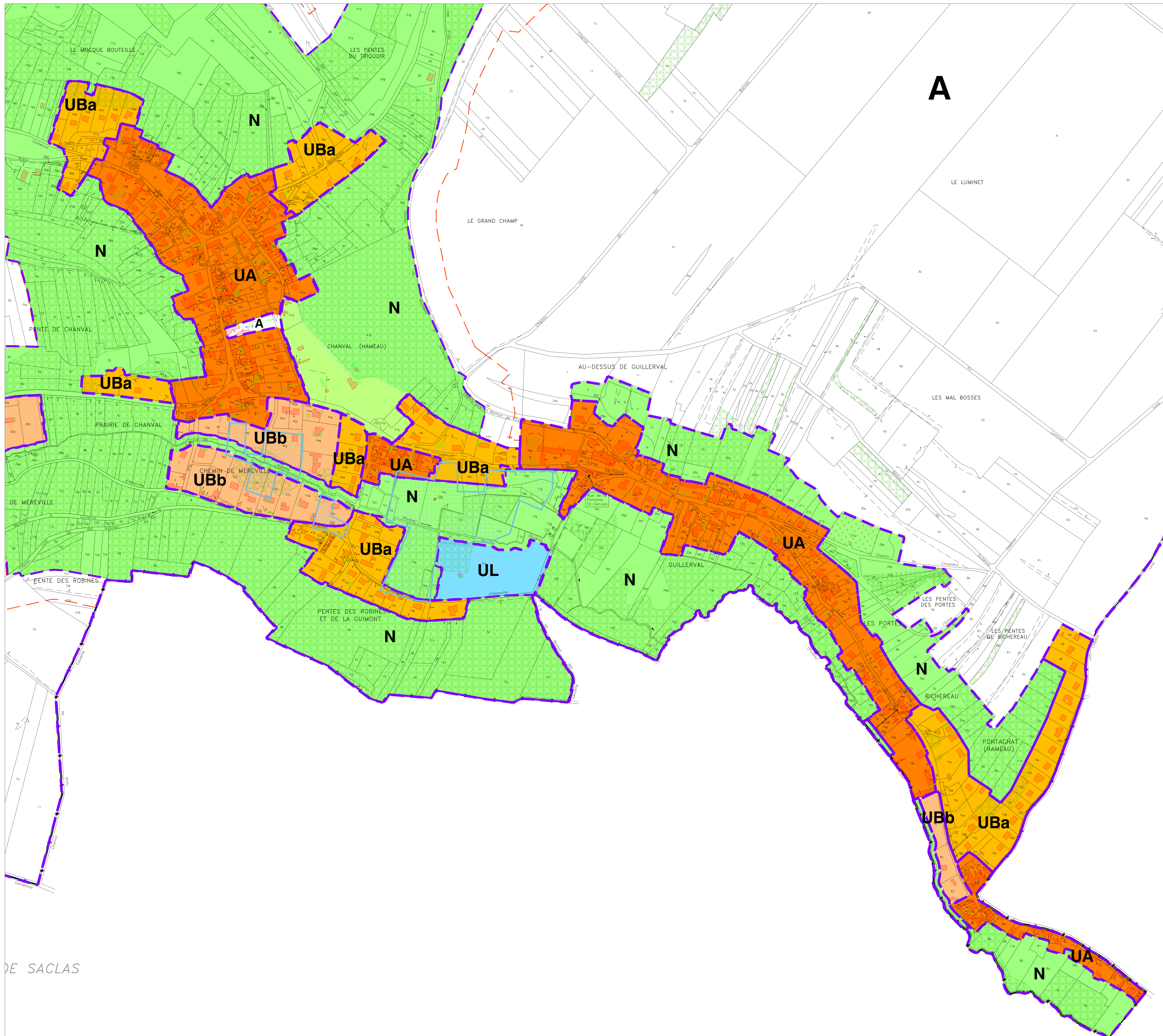

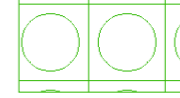







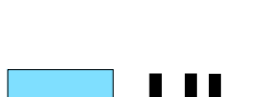








4. Plan de zonage général Plan de zonage - secteur Bichereau



Document approuvé
en C.M. le 17 mars 2018



-  Limites de zones
 -  Espaces Boisés Classés
 -  Lisière des massifs boisés de + de 50 ha (cf. SDRIF)
 -  Enveloppe de zone humide avérée (classe 2 DRIEE)
 -  Périmètre de protection du captage de Garsenal
-
-  **UA** Zone de constructions bâties anciennes
 -  **UBa** Zone pavillonnaire dense
 -  **UBb** Zone pavillonnaire diffuse
 -  **UE** Zone d'activités économiques
 -  **UEp** Zone d'activités artisanales
 -  **UL** Zone d'équipements publics
 -  **UM** Zone d'équipements militaires
-
- Zones à urbaniser**
 -  **AUB** Zone de développement résidentiel
 -  **AUE** Zone de développement d'activités économiques
-
- Zones naturelles**
 -  **N** Zone naturelle
-
- Zones agricoles**
 -  **A** Zone agricole